

Užduotis Nr. 3 / Task No. 3

Už Kretingos žiemos sodo Vandens malūno prie Akmenos upės esančioje aikštelėje jūsų laukia teisėjas. P.S. Užduočiai reikės dviejų ekipažo narių.

At the square near the Kretinga Winter Garden's Water Mill by the Akmena river, a marshal awaits you. P.S. The task will require two crew members.

Kūgelio vertimas/pastūmimas / Turning/pushing the cone: +5 sek.

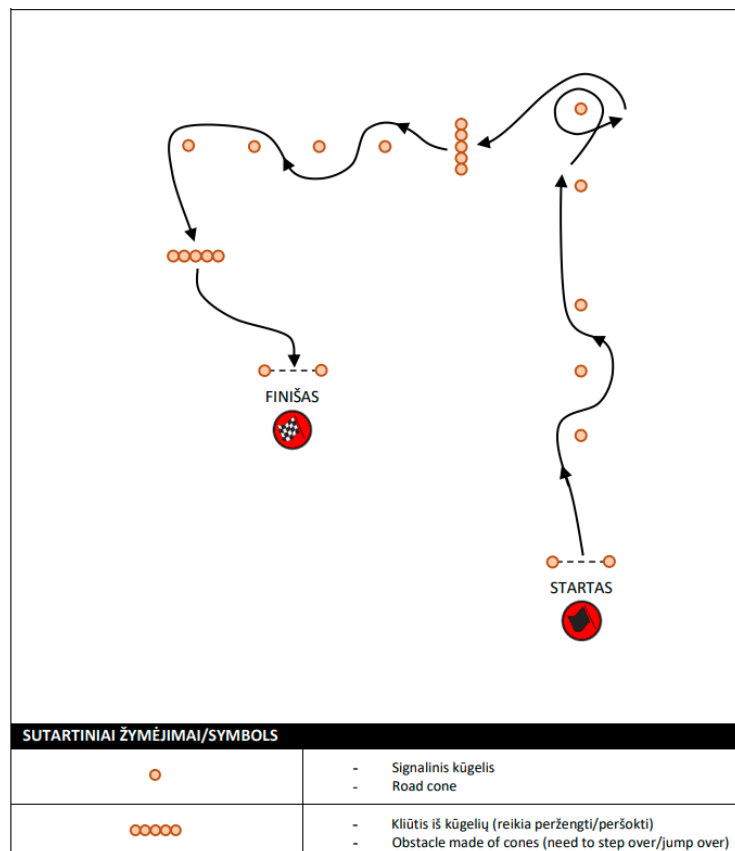
Rungties atlikimas ne pagal trasos schemą / Performing the task not according to the track scheme: +4 min.

Užduoties praleidimas / Skipped task: +10 min.

SLALOMAS PĖSČIOMIS

„Vairuotoja“ atlieka užduotį laikui užrištomis akimis, „šturmanė“ padeda „vairuotojai“ apeiti kliūtis pagal pateiktą trasos schemą.

The "driver" performs the task blindfolded, while the "co-driver" helps the "driver" navigate obstacles according to the provided route scheme.



Užduotis Nr. 4 / Task No. 4

Netoli įėjimo į Kretingos dvaro saldaininę rasite užrašą ant sienos. Iššifruokite užkoduotą žodį:

You will find the wall with information near "Kretingos dvaro saldaininė". Unscramble the coded word:

251	816	428	753	634	538
-----	-----	-----	-----	-----	-----

Neteisingas atsakymas / Incorrect answer: +20 sek.

Užduoties praleidimas / Skipped task: +5 min.

Užuomina: Koduotės šifrą sudaro eilutės, žodžio ir raidės eiliškumo numeris.

Užkoduoto žodžio iššifravimas:

- 251: 2 eilutė, 5 žodis, 1 raidė => V
- 816: 8 eilutė, 1 žodis, 6 raidė => A
- 428: 4 eilutė, 2 žodis, 8 raidė => S
- 753: 7 eilutė, 5 žodis, 3 raidė => A
- 634: 6 eilutė, 3 žodis, 4 raidė => R
- 538: 5 eilutė, 3 žodis, 8 raidė => A

Atsakymas / Answer: VASARA

Pastaba: atsakymas VASARA yra neteisingas.



Užduotis Nr. 5 / Task No. 5

Viename iš informacinių stendų, esančių aikštelėje, raskite apytikslius atstumus tarp miestų/kaimų. Remiantis duotais duomenimis, iššifruokite užkoduotą žodį:

On one of the information boards, find approximate distances between cities/villages. Based on the given data, decrypt the encoded word:

--	--	--	--	--	--	--	--

Neteisingas atsakymas / Incorrect answer: +20 sek.

Užduoties praleidimas / Skipped task: +3 min.

Užuomina:

A	21	J	25	S	24
B	5,6	K	8,8	T	11
C	23	L	10,6	U	5
D	10	M	14	V	8,9
E	6,6	N	15	W	22
F	3	O	8,6	X	1
G	7	P	8	Y	9
H	9,8	Q	19	Z	20
I	11,3	R	10,5		

Apytiksliai atstumai tarp miestų / kaimų

Mažiavos - Plungė: 14 km.
 Plungė - Pauošniai: 8,6 km.
 Pauošniai - Plateliai: 11 km.
 Plateliai - Gintališkė: 6,6 km.
 "Jūs esate čia" - Plateliai: 10,5 km.
 "Jūs esate čia" - Plungė: 9,0 km.
 Dviračių trasa aplink Platelių ežerą - 24 km.

14	8,6	11	6,6	10,5	9,0	24
----	-----	----	-----	------	-----	----

M O T E R Y S

Atsakymas / Answer: MOTERYS

Pastaba: atsakymas MOTERIS yra neteisingas.



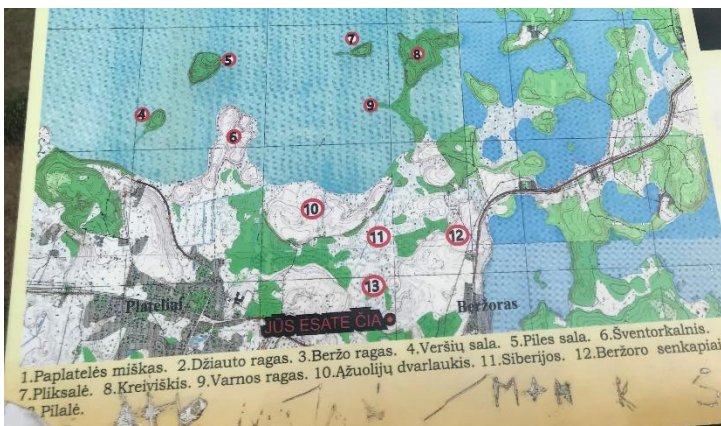
Užduotis Nr. 6 / Task No. 6

Nueikite iki kitoje kelio pusėje esančio Siberijos apžvalgos bokšto ir užlipusios pasigrožėkite vaizdu. Kas rytų krypties panoramos informacinio stendo žemėlapyje yra pažymėta tarp Pilies salos ir Kreiviškio pusiasalio?

Go to the Siberian observation tower located on the other side of the road and, once you've climbed up, enjoy the view. What is marked on the map of the eastern panorama information stand between Pilies Island and Kreiviškis Peninsula?

Neteisingas atsakymas / Incorrect answer: +20 sek.

Užduoties praleidimas / Skipped task: +15 min.



Tarp Pilies salos (5) ir Kreiviškio pusiasalio (8) yra pažymėta Pliksalė (7).

Atsakymas / Answer: PLIKSALĖ

Užduotis Nr. 7 / Task No. 7

Kuri Platelių ežero sala anksčiau buvo vadinta paprasčiausiai Sala?

Which island of Lake Plateliai was previously simply called "Sala"?

Neteisingas atsakymas / Incorrect answer: +20 sek.

Užduoties praleidimas / Skipped task: +3 min.

Veršių salos pavadinimo kilmė

Senovėje sala buvo vadinta paprasčiausiai Sala. Vėliau vienas ūkininkas vasaros metu į salą plukdydavęs veršius ganytis, o rudenį parsiplukdydavęs. Nuo to ir kilęs salos pavadinimas.

Atsakymas / Answer: VERŠIŲ (sala)



Užduotis Nr. 8 / Task No. 8

Kurią Platelių ežero salą su Šventorkalnio pusiasaliu jungė medinis tiltas?

Which island of Lake Plateliai was connected to the Šventorkalnis Peninsula by a wooden bridge?

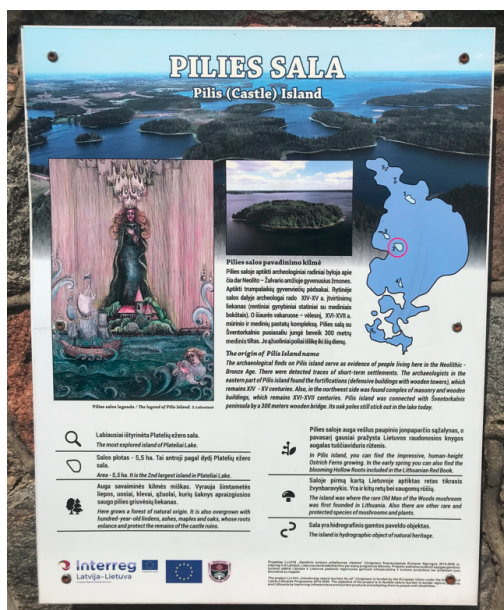
Neteisingas atsakymas / Incorrect answer: +20 sek.

Užduoties praleidimas / Skipped task: +3 min.

Pilies salos pavadinimo kilmė

Pilies saloje aptikti archeologiniai radiniai byloja apie čia dar Neolito – Žalvario amžiuje gyvenusius žmones. Aptikti trumpalaikių gyvenviečių pėdsakai. Rytinėje salos dalyje archeologai rado XIV-XV a. įtvirtinimų liekanas (rentiniai gynybiniai statiniai su mediniais bokštais). O šiaurės vakaruose – vėlesnį, XVI-XVII a. mūrinio ir medinių pastatų kompleksą. Pilies salą su Šventorkalnio pusiasaliu jungė beveik 300 metrų medinis tiltas. Jo ažuoliniui poliui išlikę iki šių dienų.

Atsakymas / Answer: PILIES (sala)



1. Tai ilgą laiką Kretingos dvarą valdžiusios šeimos herbas. Kokia buvo jų pavardė?

<https://www.vle.lt/straipsnis/tiskeviciai/>



2. Kaip dar yra vadinamas Kretingos geležinkelio tiltas?

<https://pamatyklietuvoje.lt/lankytinos-vietos/kretingos-bajoru-gelezinkelio-tiltas-per-tenze/11255>

3. 2023 m. didi proga šio miesto kraštui! Lygiai prieš 100 metų jis buvo prijungtas prie Lietuvos. Apie kokio miesto kraštą yra kalbama?

<https://www.vle.lt/straipsnis/klapedos-krastas/>

4. 2023 m. šis miestelis, kuriame šiandien lankėtės, yra paskelbtas Mažąja Lietuvos kultūros sostine. Apie kokį miestelį yra kalbama?

<https://www.plunge.lt/naujienos/plateliai-2023-metu-mazoji-lietuvos-kulturos-sostine/?fbclid=IwAR0AUe9IHc4whyj1wOpiCTw94O81i82i1s-dp0lrhotDSrlvnPOWtNqb0c>

5. Iš KET platybių: Šis kelio ženklas įspėja apie važiuojamosios kelio dalies...

[KET](#) (1 priedas - KELIO ŽENKLAI (123))



6. Šio miesto dvaro saldaininėje galima įsigyti išskirtinio Grafų šokolado. Apie kokio miesto dvarą yra kalbama?

<https://www.kretingosmuziejus.lt/lt/apie-mus/dvaro-saldainine/>

7. „108 km moterų iššūkio“ 2023 m. nuostatose numatoma, kad privalomi ekipažo atributai turi būti šie: gera nuotaika, humoro jausmas bei X. Kas yra X?

<https://racing.lt/media/108km/2023-108km-taisykles-LT-ENG-web.pdf> (p. 6.7)

8. Kelintus metus iš eilės yra organizuojamas tik moterims skirtas vasaros ralis „108 km moterų iššūkis“?

<https://racing.lt/lt/108km-moteru-issukis>

9. Iš KET platybių: Lietuvos Respublikoje viešajame eisme leidžiama dalyvauti tik X tvarkingoms motorinėms transporto priemonėms. Koks žodis slepiasi po X?

[KET](#) (p. 224)

10. Baltijos valstybė, turinti ilgiausią kranto liniją, besiribojančią su Baltijos jūra.

https://lt.wikipedia.org/wiki/Baltijos_jūra

11. Kaip kitaip yra vadinama pėsčiųjų perėja?

P.S. Tokį palyginimą pirmąkart panaudojo J. Callaghan 1948 m.

<https://groundtoground.org/2013/07/10/striped-history-story-zebra-crossing/>

12. Kokios markės automobiliu važiavo 2022 m. „Aurum 1006 km powered by Hankook“ lenktynių nugalėtoja „Circle K – Lesta Racing Team“ komanda?

<https://racing.lt/media/rezultatai/2022/2022-1006km-race-per-class.pdf>